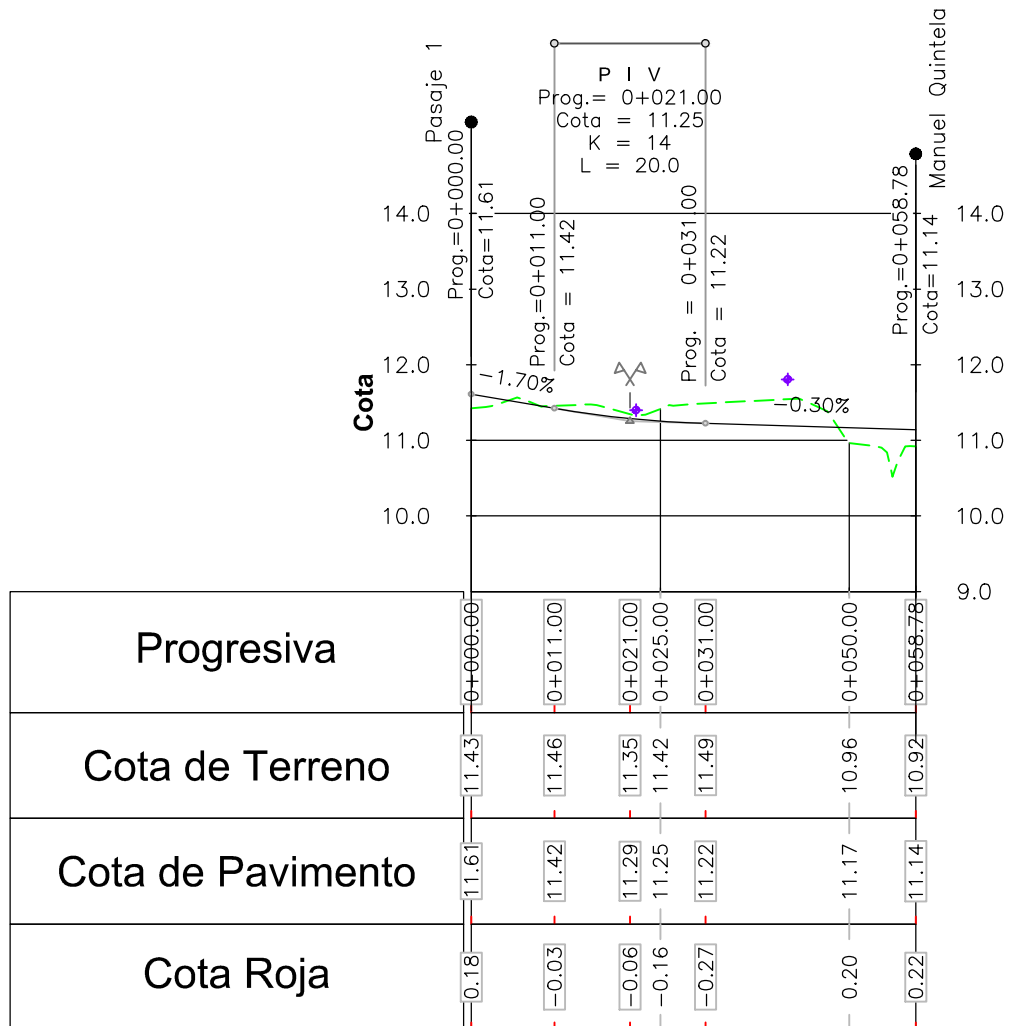
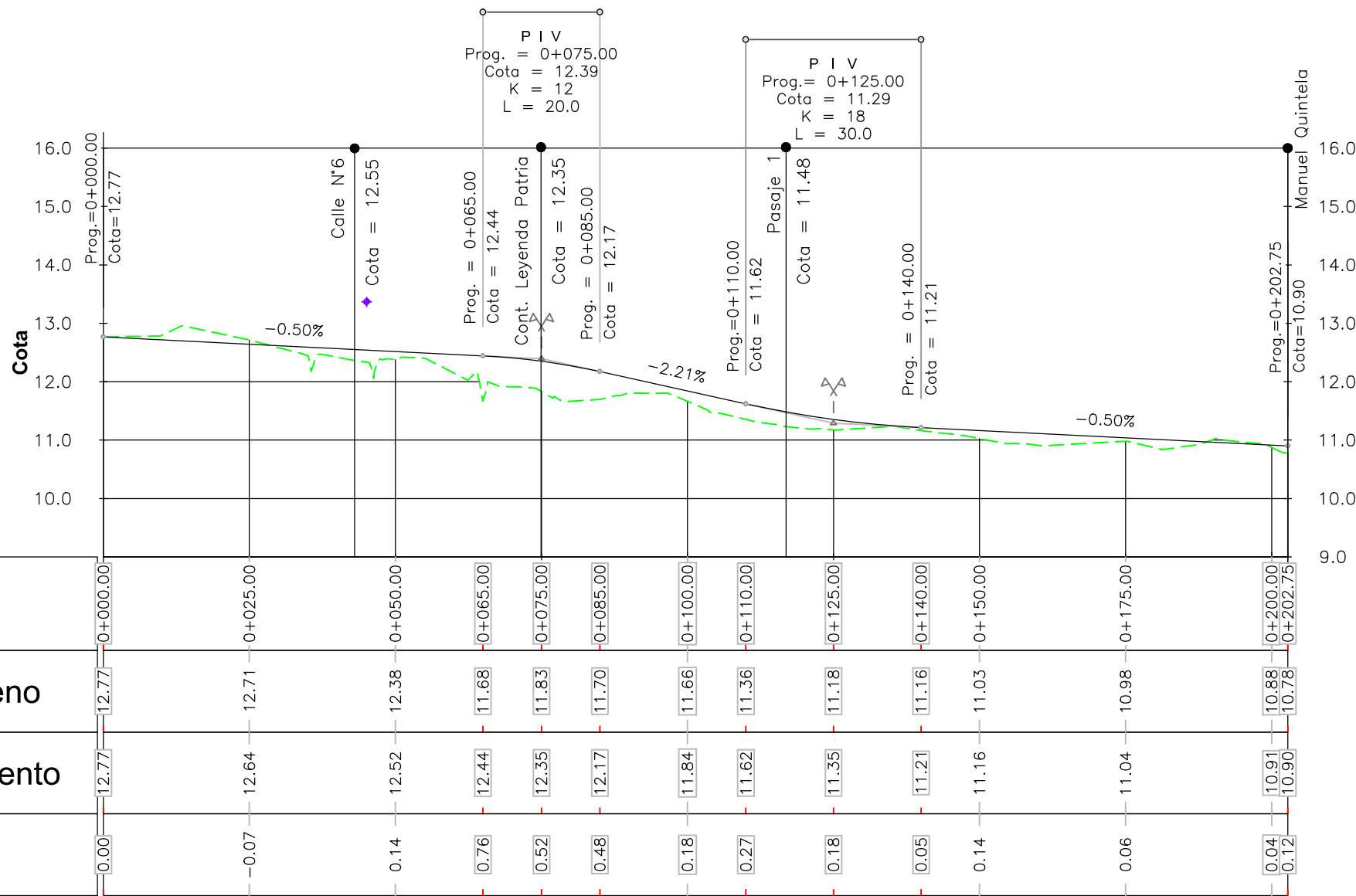


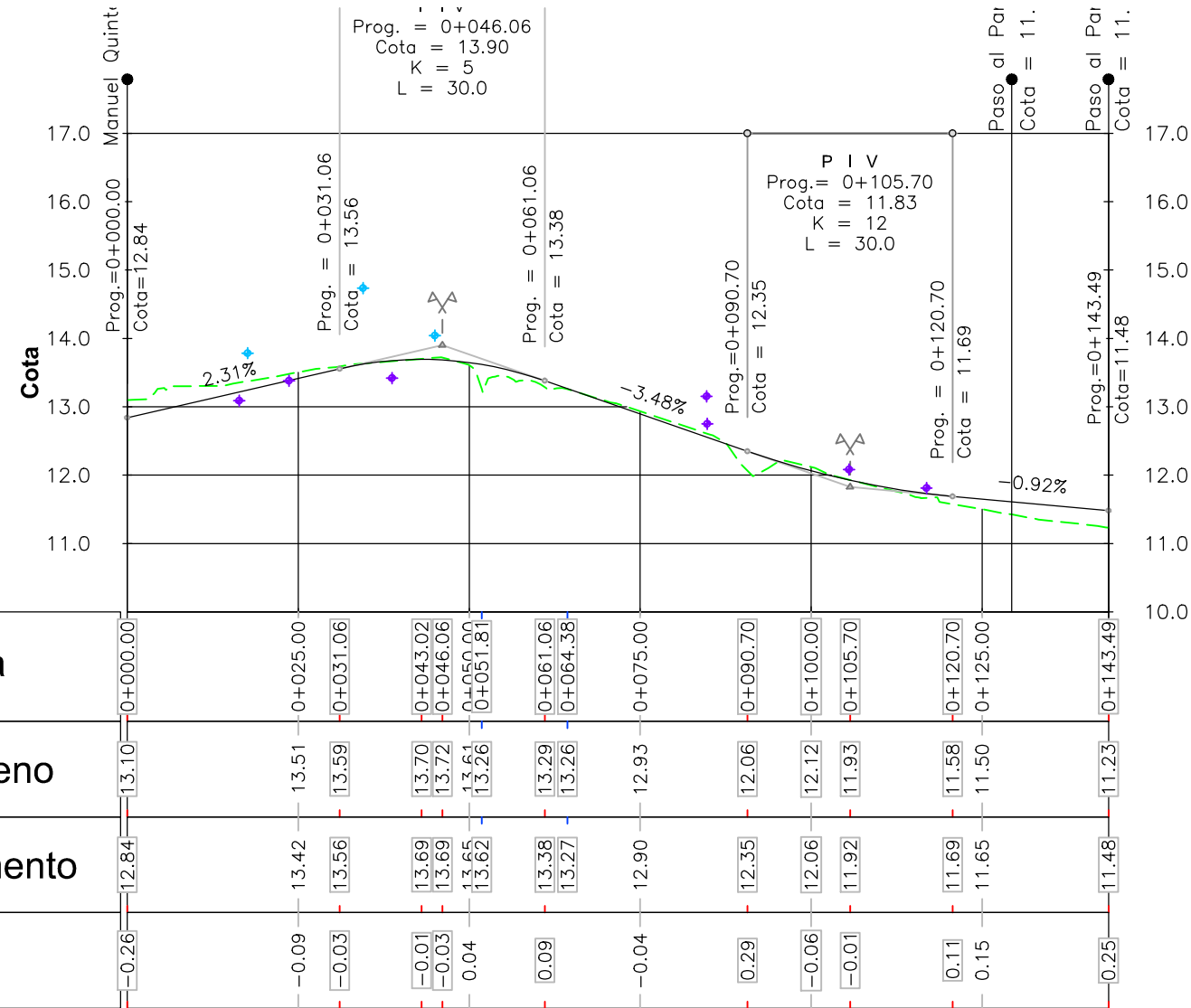
Paso al Parque 1



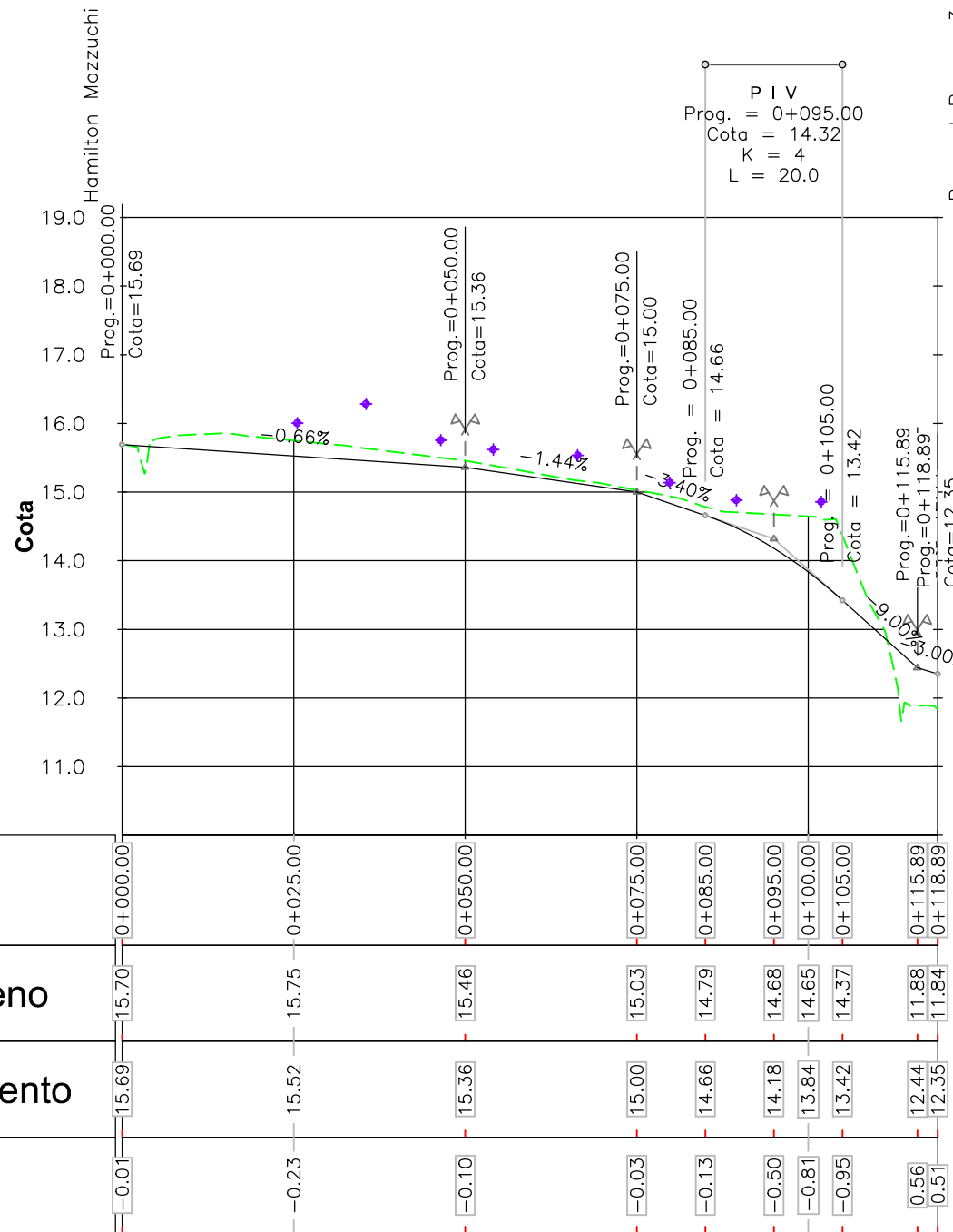
Paso al Parque 2



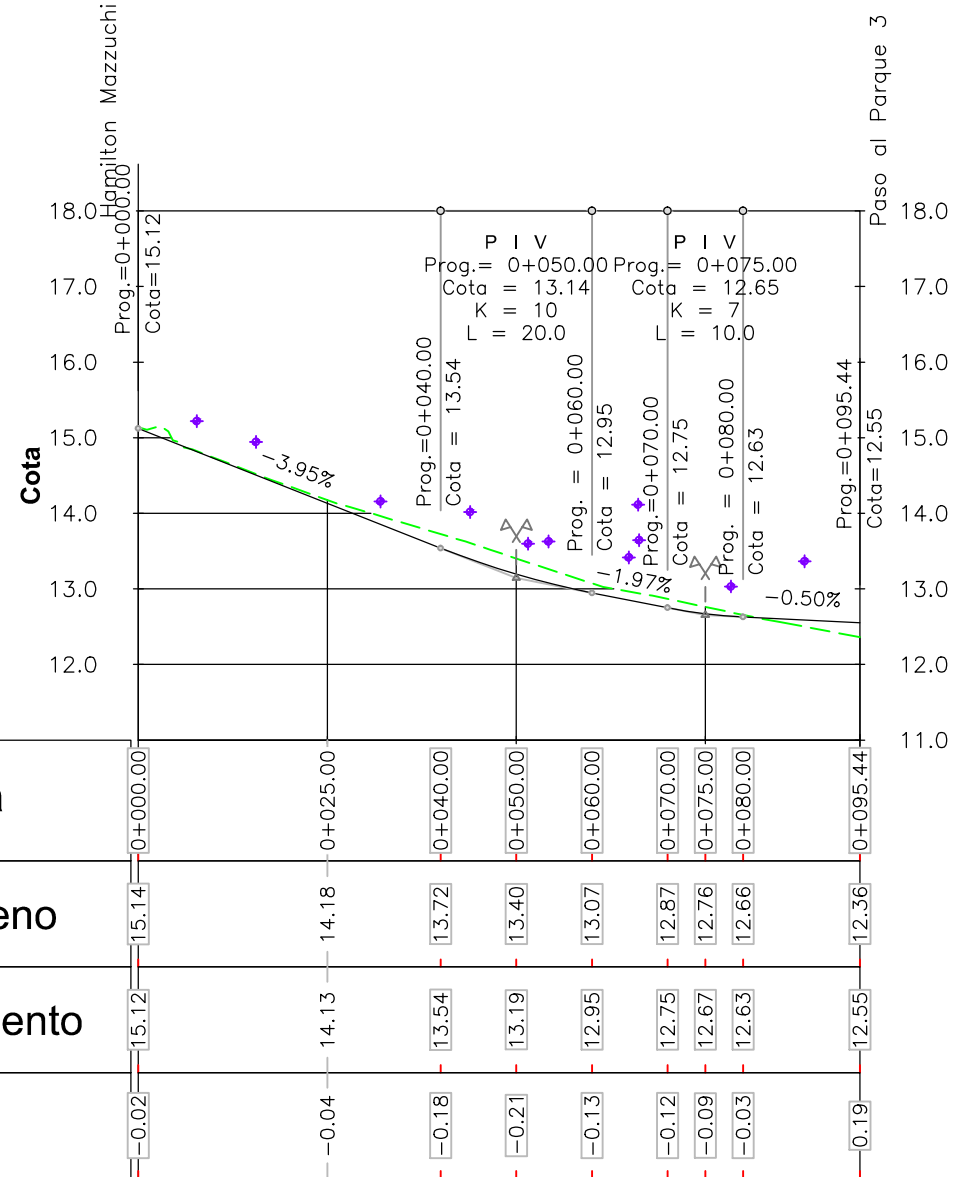
Paso al Parque 3



Pasaje 1



Continuación Leyenda Patria



Calle N° 6

NOTAS:	
- LAS COTAS DE RASANTE CORRESPONDEN A NIVEL DE PAVIMENTO TERMINADO.	
- COTA ALTIMETRICA REFERIDA AL CERRO OFICIAL. RELEVAMIENTO DEL ING. AGRIM. GABRIEL SEGALERBA.	
REFERENCIAS	
SÍMBOLO	DENOMINACIÓN
	PAVIMENTO TERMINADO
	TERRENO EXISTENTE
	PUNTO GEOMÉTRICO VERTICAL
	PUNTO GEOMÉTRICO HORIZONTAL
	UMBRAL PROYECTADO LADO (A+)
	UMBRAL PROYECTADO LADO (A-)

MVTOMA
Ministerio de Vivienda
Ordenamiento Territorial
y Medio Ambiente

PMB
Programa de
Mejoramiento de Barrios

Coejecutor:**INTENDENCIA DE CANELONES**

Plano:**RED VIAL PROYECTADA
PERFILES LONGITUDINALES**

Proyecto:**MEJORAMIENTO INTEGRAL ÁREA PRECARIA PANDO NORTE**

Ubicación:**Pando, Canelones**

Escala: H=1:1000 V=1:100

Fecha:**Febrero 2014**

Rev.Fecha:

Técnico:**Ing. GISELE PÍNGARO**

Bach. GONZALO ABELLA

Coordinador:

Ing. PAULA ROMAY

Firma:

Firma:

Equipo Técnico: CAEESU-IPRU-CSI

V02-1 a 4.dwg

N° Plano:
V02-3

Técnico:
Ing. GISELE PÍNGARO
Bach. GONZALO ABELLA

Coordinador:
Ing. PAULA ROMAY

Firma: